

Name: Ellenburg - Chazy Lake 90km

www.veloroute.info

Distance: 90,3km

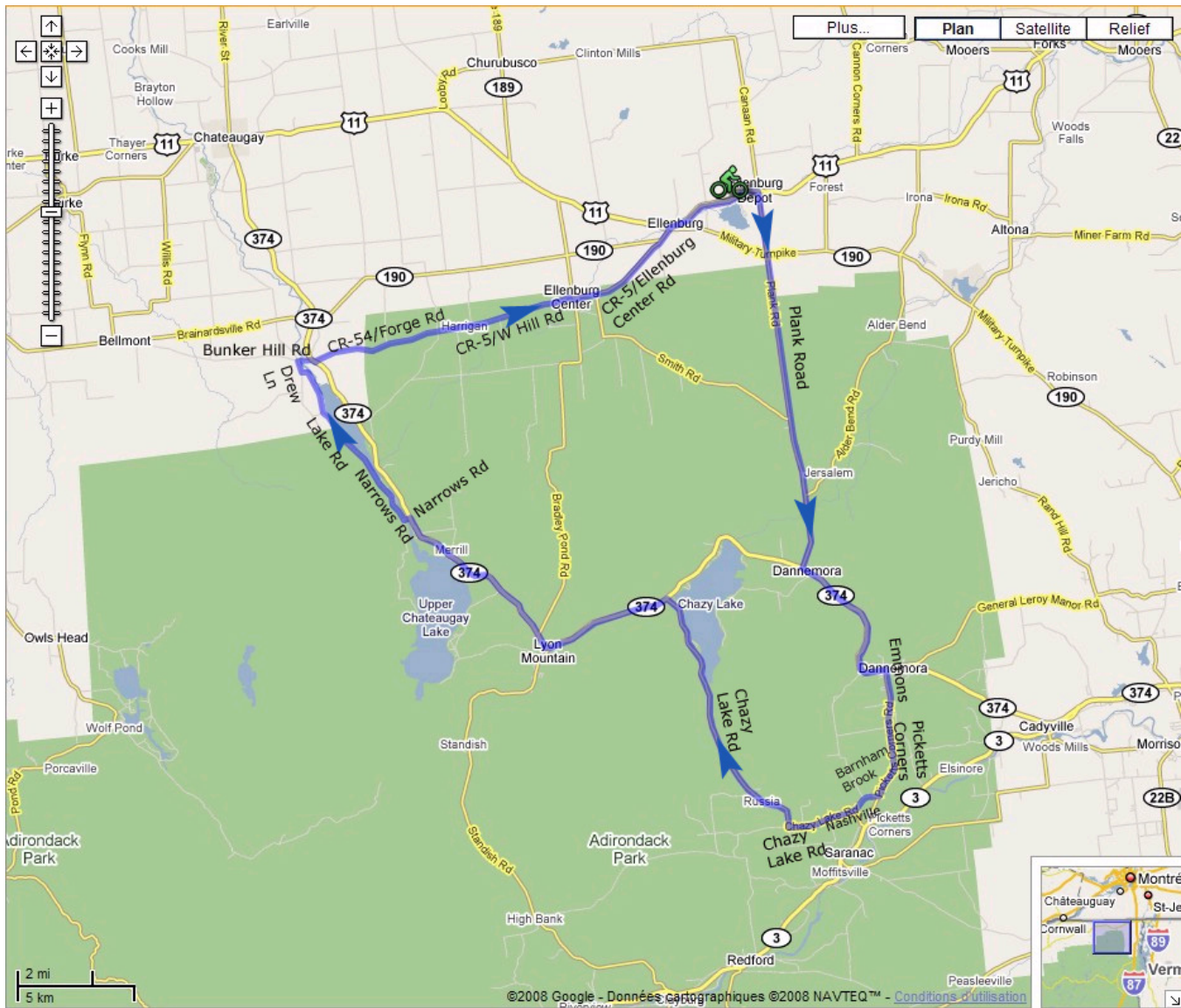
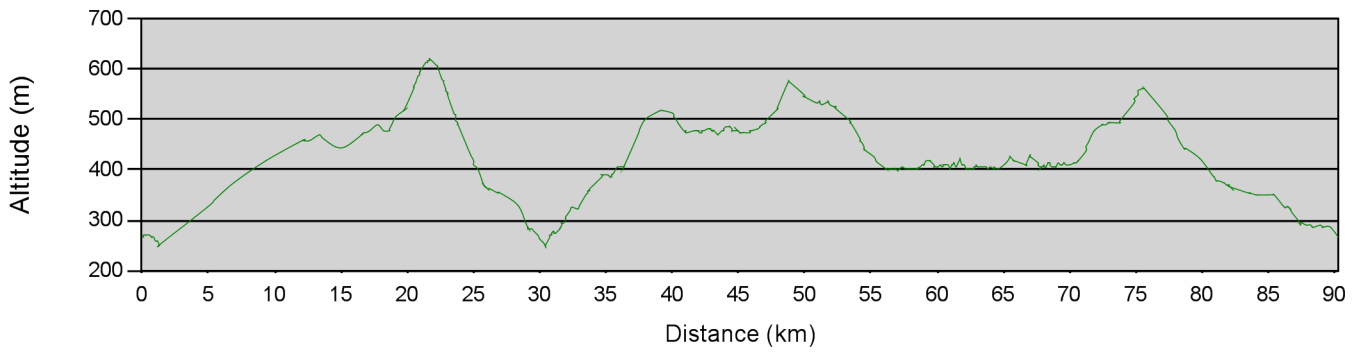
Difficulty: 3

Ascent: 1043m

Pavement: 8



[Click here for directions to the starting point on Google Maps™](#), or go to [page 2](#).



Directions to the starting point

Head south on RTE-138/Mercier bridge. Exit onto RTE-132 E toward AUT-15/AUT-30/La Prairie for 4.8 km. Turn right at AUT-30 O for 5.4 km. Take exit 86 for RTE-221/RTE-207 toward Saint-Isidore/Kahnawake/Saint-Rémi for 0.6 km. Turn left at Montée St-Rémi/RTE-207/RTE-221/St-Isidore Rd. Continue to follow RTE-221 for 10.1 km. Turn right at Rang Notre-Dame/RTE-209. Continue to follow RTE-209 for 14.8 km. Turn left at Grand Rang Ste-Clotilde/RTE-209. Continue to follow RTE-209 for 8.7 km. Continue to follow RTE-203 for 11.5 km. Entering United States (New York). Don't forget your passport. Continue on Cannon Corners Rd for 9.7 km. Turn right at US-11 for 6.1 km. The true parking place is not at Phil's Chevrolet, but rather the field across the street from Phil's Chevrolet. We did get the ok to park there. A sign will be placed along the side of the road to make it more visible.

Turn by turn

Cumul. (km)	Dist. (km)	Description
0,0	0,0	Head east on Route 11/US-11 toward Station Hill Rd
1,4	1,4	Turn right at Plank Rd
17,8	16,4	Turn left at RT-374
24,7	6,9	Turn right at Emmons St
26,0	1,2	Continue on Picketts Corners Rd
30,4	4,4	Turn right at Barnham Brook Rd
31,1	0,7	Slight left at Nashville Rd
31,7	0,6	Slight right at Chazy Lake Rd
46,6	14,9	Turn left at RT-374
60,8	14,2	Turn left at Narrows Rd
61,1	0,3	Turn right to stay on Narrows Rd

Cumul. (km)	Dist. (km)	Description
63,5	2,4	Continue on Lake Rd
69,2	5,6	Turn right at Drew Ln
69,7	0,5	Turn right at Bunker Hill Rd
70,3	0,6	Slight right at RT-374
70,5	0,2	Turn left at CR-54/Forge Rd
72,8	2,3	Continue on CR-5/W Hill Rd
86,8	14,0	Continue straight onto RT-190
87,4	0,6	Turn left to stay on RT-190
87,4	0,1	Turn right at US-11
90,3	2,9	End

Nom: Ellenburg - Chazy Lake 90km

www.veloroute.info

Distance: 90,3km

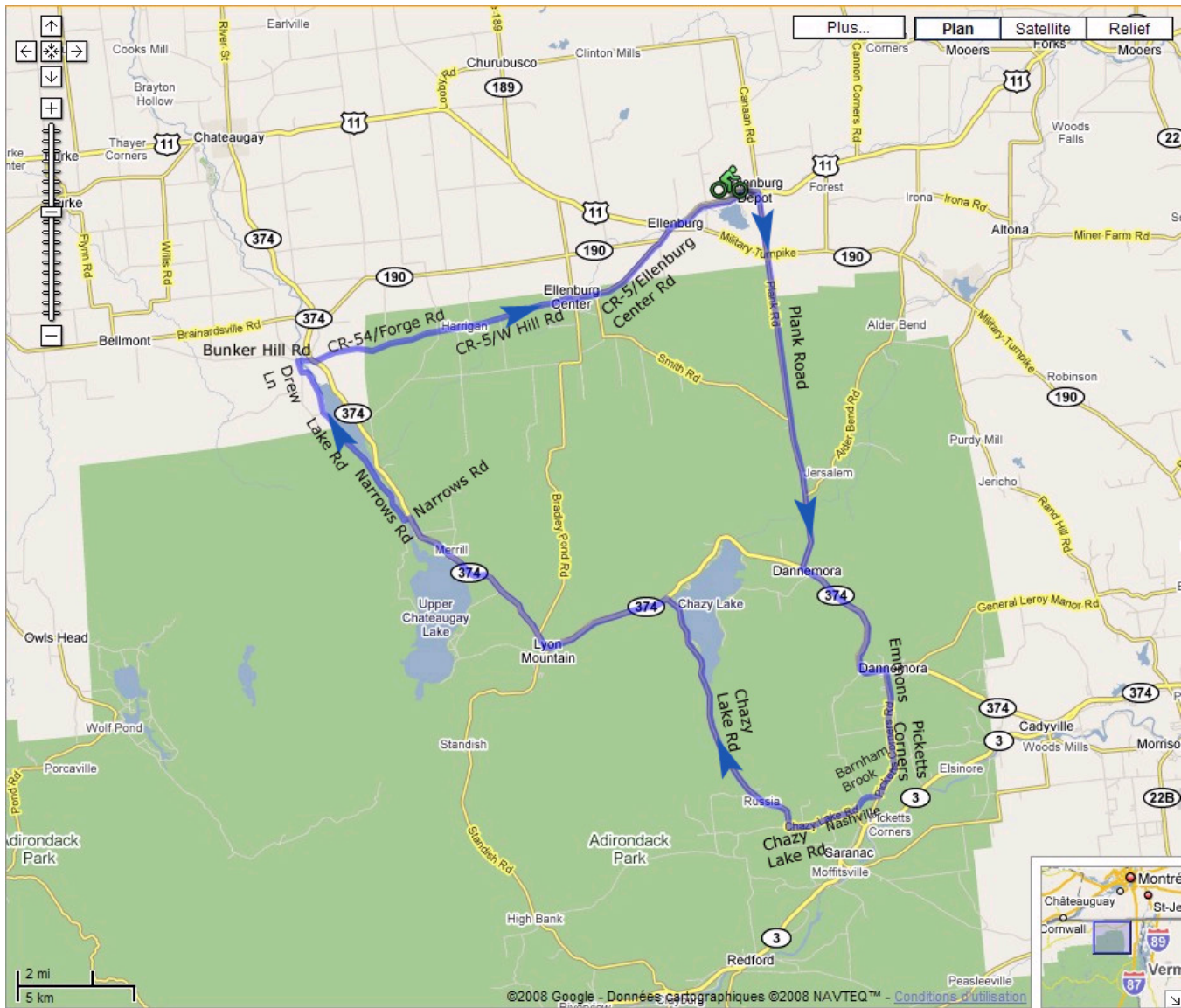
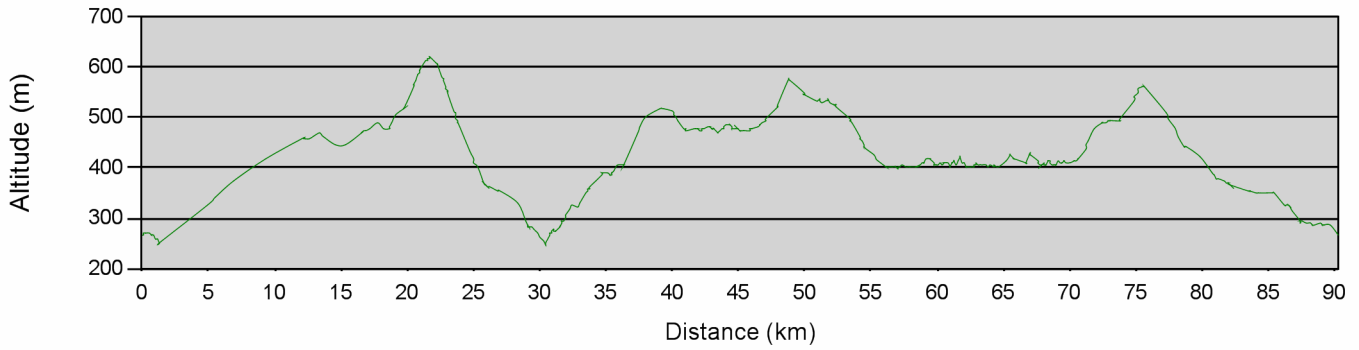
Difficulté: 3

Ascension: 1043m

Asphalte: 8



[Cliquez ici pour des directions vers le point de départ sur Google Maps™](#) ou allez à la page 2.



Directions pour le point de départ

Prendre la direction sud sur RTE-138/Pont Mercier. Prendre la sortie RTE-132 E en direction de AUT-15/AUT-30/La Prairie sur 4,8 km. Tourner à droite sur AUT-30 O pour 5,4 km. Prendre la sortie 86 pour RTE-221/RTE-207 en direction de Saint-Isidore/Kahnawake/Saint-Rémi sur 0,6 km. Tourner à gauche sur Montée St-Rémi/RTE-207/RTE-221/St-Isidore Rd. Continuer de suivre RTE-221 pendant 10,1 km. Tourner à droite sur Rang Notre-Dame/RTE-209 pour 14,8 km. Tourner à gauche sur Grand Rang Ste-Clotilde/RTE-209 pour 8,7 km. Continuer sur Rang Notre-Dame/RTE-203 pour 11,5 km. Entrée sur le territoire : États-Unis d'Amérique (New York). N'oubliez pas votre passeport. Continuer sur Cannon Corners Rd pour 9,7 km. Tourner à droite sur US-11 pour 6,1 km. Le stationnement est dans le champ face à Phil's Chevrolet. Une affiche va vous indiquer où stationner.

Description du parcours

Cumul. (km)	Dist. (km)	Description
0,0	0,0	Prendre la direction est sur Route 11/US-11 vers Station Hill Rd
1,4	1,4	Tourner à droite sur Plank Rd
17,8	16,4	Tourner à gauche sur RT-374
24,7	6,9	Tourner à droite sur Emmons St
26,0	1,2	Continuer sur Picketts Corners Rd
30,4	4,4	Tourner à droite sur Barnham Brook Rd
31,1	0,7	Tourner légèrement à gauche sur Nashville Rd
31,7	0,6	Tourner légèrement à droite sur Chazy Lake Rd
46,6	14,9	Tourner à gauche sur RT-374
60,8	14,2	Tourner à gauche sur Narrows Rd
61,1	0,3	Tourner à droite pour rester sur Narrows Rd

Cumul. (km)	Dist. (km)	Description
63,5	2,4	Continuer sur Lake Rd
69,2	5,6	Tourner à droite sur Drew Ln
69,7	0,5	Tourner à droite sur Bunker Hill Rd
70,3	0,6	Tourner légèrement à droite sur RT-374
70,5	0,2	Tourner à gauche sur CR-54/Forge Rd
72,8	2,3	Continuer sur CR-5/W Hill Rd
86,8	14,0	Continuer tout droit sur RT-190
87,4	0,6	Tourner à gauche pour rester sur RT-190
87,4	0,1	Tourner à droite sur US-11
90,3	2,9	End